

安全な登山の心得と豆知識

計画

1. 出かける前、行き先・ルート・メンバー等を家族や関係者へ知らせておきましょう。
2. 夏場でも、明るい内に下山できる余裕あるスケジュールで行動しましょう。
3. 緊急連絡先を確認のうえ携帯電話を携行し、緊急時(ケガや道迷い等)に備えましょう。
4. 登山は、複数行動が大原則です。また親子で登山する場合は、決して子どもから目を離さないようにしましょう。

装備

雨具

山の天気は変わりやすいので、晴れた日でも、簡易雨具を携行しましょう。

手袋

岩場や急斜面を歩いたりすることがあるので、滑り止めのついた軍手などを携行しましょう。

弁当・軽食

必要に応じて持参し、十分な栄養を補給しましょう。

ザック

体にフィットする物。タオル、ビニール袋、着替え等も用意しましょう。



服装

長袖・長ズボンが基本です。

帽子

直射日光を避けるために必要です。

杖

足場の悪い場所や下りでは重宝します。

水筒

登山での水分補給はとても大切です。十分な水を持参しましょう。

登山靴

機能的(防水性・軽量)で足首を固めるハイカットタイプにしましょう。

登山ルートの歩き方

1. すれ違いは登りが優先、下山者は安全な山側で待機し、道を譲りましょう。
2. 前日が雨の場合、足場が悪くなっている場合があるので、無理をせず中止にするか、登山の際は必ず防水性に優れた登山靴で、足元に注意して歩きましょう。
3. 熊よけの鈴やラジオを携行しましょう。

登山者の皆様へのお願い

植物等の採取禁止!

登山ルート一帯の山林は、樹木やキノコ類・シキビ等・コケ類の採取が禁止されています。採取は自粛しましょう。

ゴミのポイ捨て禁止!

個人のゴミは必ず持ち帰り、体力・技術のある方は、下山時にゴミを拾って、来た時より、山をきれいにしましょう。

山火事防止!

タバコのポイ捨ては山火事の元です。絶対に止めましょう。また、火の取り扱いには十分注意しましょう。

登山のルール・マナーを守ろう!

持ち物や時間に余裕をもって、安全に山を楽しみましょう。

緊急連絡先

山でのケガや遭難、山火事を発見した時は、すぐさま、大竹市消防本部まで、ご連絡をお願い致します。

大竹市消防本部 ☎0827-54-0119

地図情報に関する連絡先



大竹山の会会員

田室浩一郎: ☎090-1682-7516
宮崎 秀明: ☎090-3178-6653

「大竹山の会」では
会員を募集しています。




〈登山ルートマップ〉は「大竹市市民活動助成金」により製作しています。(2014.9月製作)



瀬戸内海の良い眺望。
大竹市小方・玖波地区の山を歩こう!

大竹ハイキング ROUTE MAP 登山ルートマップ



大竹山の会

河平連山

(別名: 飛行機山) 標高: 554.8m

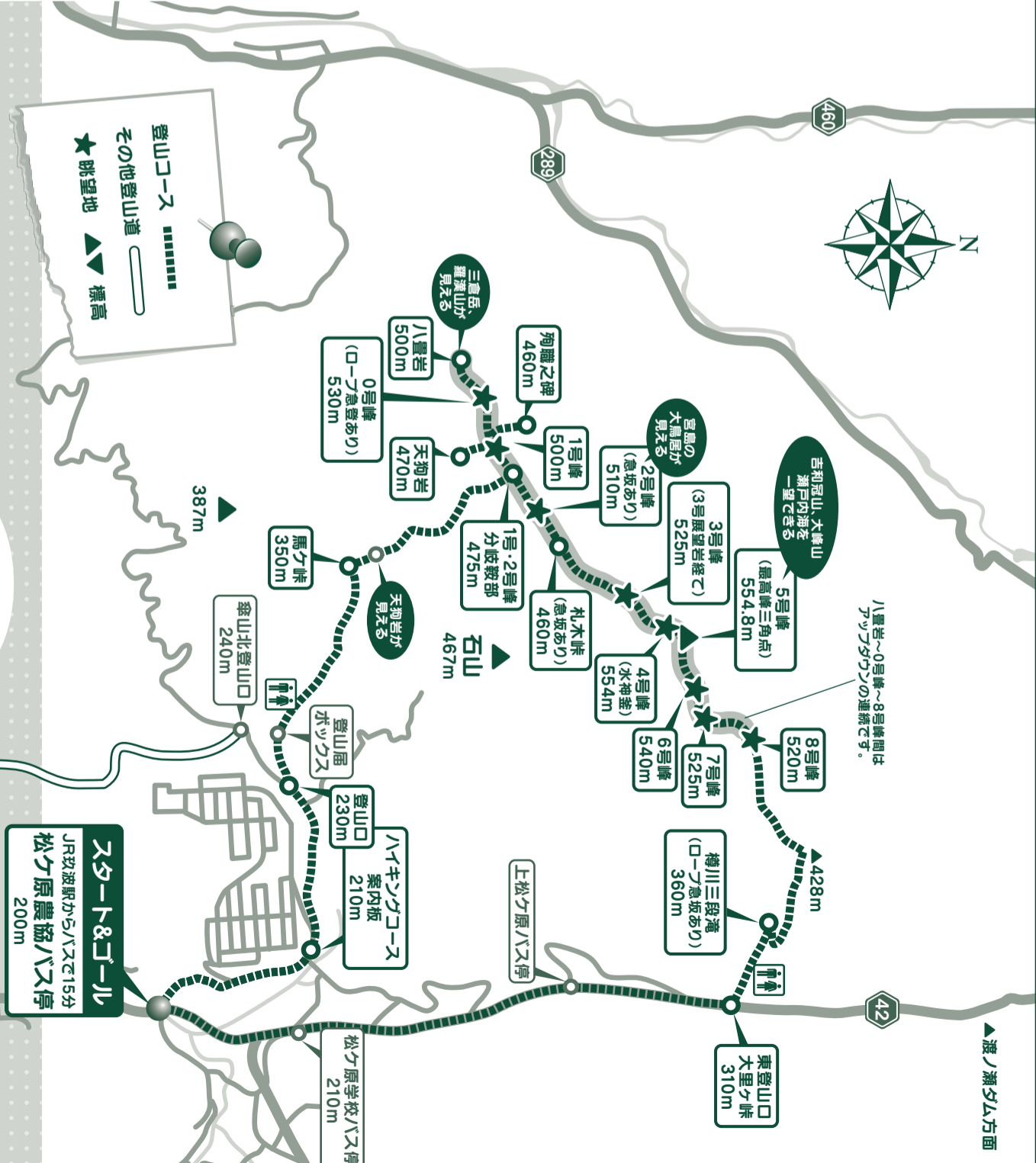
大竹市玖波町にある森山の北、渡ノ瀬谷の南に位置し、松ケ原町を入りに9つのピークをもつ連山のコース。変化に富み、瀬戸内海から北の山々まで360度の展望を楽しめる難走は最高だ。

由来は1923年、軍の飛行機が0号峰の岩壁に激突し殉難の碑が建てられていることから。

登山コースのいたるところに地元の人や小学生が歌ひだ俳句が沢山掛けてある。

- 松ケ原農協バス停 (松ケ原中学校バス停)
- ハイキングコース案内板
- 登山口
- 馬ヶ峰
- 1号・2号峰分岐部
- 1号峰
- 天狗岩
- 殉難の碑
- 0号峰
- 八雲岩
- 2号峰

- 札木峰
- 3号峰
- 4号峰
- 5号峰
- 6号峰
- 7号峰
- 8号峰
- 樽川三段滝
- 東登山口
- 松ケ原農協バス停 (松ケ原中学校バス停)



身近な山で気分爽快

山頂から瀬戸内海を眺望できるいくつかのコースがある！

初心者向け 行者山コース 錦龍の滝を通るリフレッシュコース。
JR玖波駅の後方にそびえる岩峰。ご神霊は四国の石鎚山から迎えた。古くからの修験場でもある。

JR玖波駅 → 神社出合 → 行者山 → 玖波橋 → 行者槍分岐 → 峠登山口 → 展望北分岐
→ 錦龍展望台 → 展望西分岐 → 錦龍の滝 → 赤い橋 → 案内板② → JR玖波駅

中級者以上向け 行者山・傘山コース

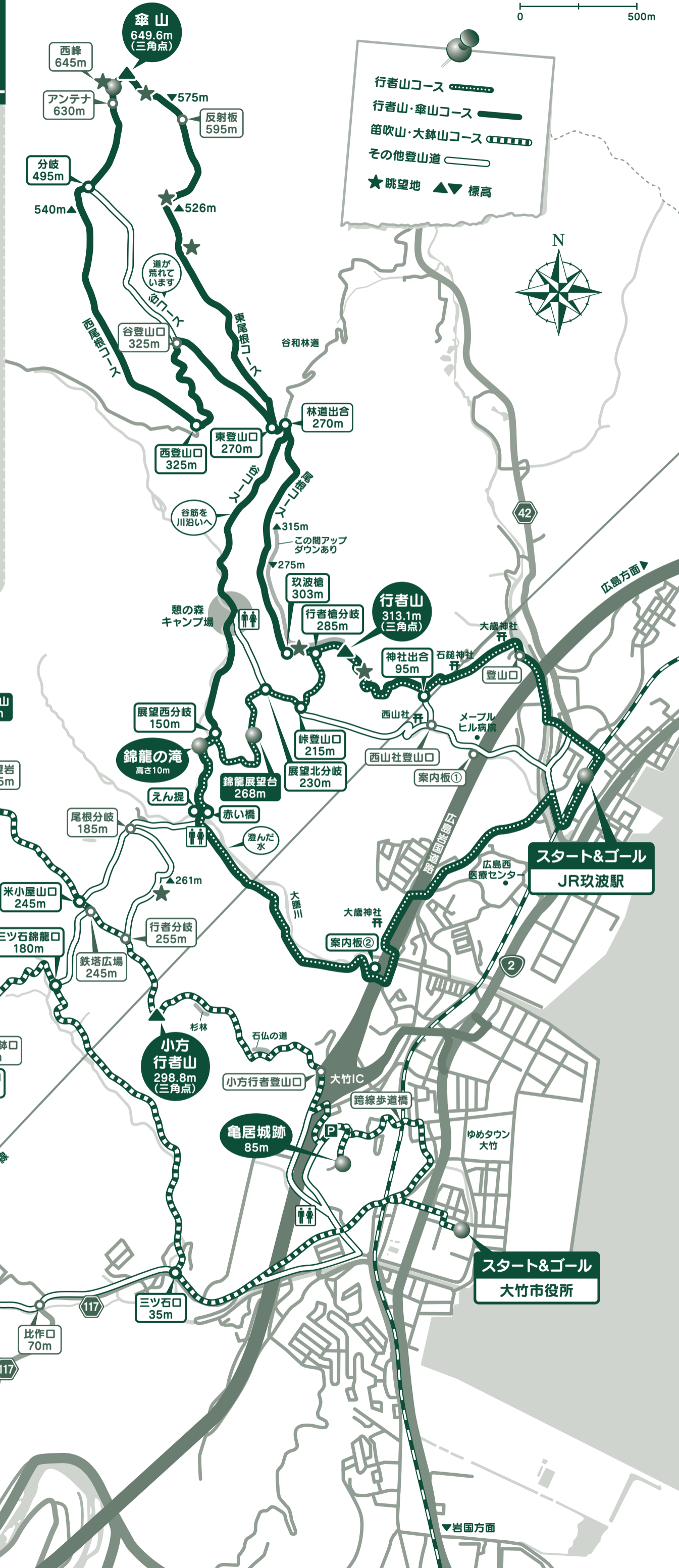
眺めの良い傘山へ充実した縦走コース。
傘山の山頂付近に反射板があり、市街地からでもよく見える。

JR玖波駅 → 神社出合 → 行者山 → 玖波橋 → 林道出合 → 東登山口 → 傘山
→ 分岐 → 西登山口 → 林道出合 → 展望西分岐 → 錦龍の滝 → 赤い橋
→ 案内板② → JR玖波駅

中級者以上向け 笛吹山・大鉢山コース

(米小屋山・笛吹山・大鉢山・忠四郎山)
眺めの良い大鉢山を中心に充実した縦走コース。
500m以上の山頂を4座巡る。瀬戸内海を眼下に望み、全行程は変化に富んでいる。

大竹市役所 → 亀居城跡 → 小方行者山 → 米小屋山口 → 米小屋山 → 茅野原出合
→ 笛吹山 → 大鉢山 → 大鉢西峰 → 忠四郎別れ → 大鉢西峰下 → 塩見別れ
→ 塩見峠 → 林道出合 → 展望岩 → 忠四郎山 → 塩見別れ → 忠四郎分岐
→ 三ツ石忠四郎口 → 三ツ石錦龍口 → 三ツ石口 → 大竹市役所



行者山コース
行者山・傘山コース
笛吹山・大鉢山コース
その他登山道
★眺望地 ▲▼標高

0 500m



スタート&ゴール
JR玖波駅

スタート&ゴール
大竹市役所