

知ろう・考えよう・行動しよう

みぢか さいがい
身近な災害から


身を守るために




大竹市危機管理課

大竹市 危機管理課 保安防災係

ぼうさい
防災



げん さい
減災



雨による災害の動画再生

知ろう

さいがい
雨による災害




■ 長く続く雨

梅雨^{つゆ}や秋に入った時期には、何日も雨が降り続きます。雨の量^{りょう}は多くなくても、土の中の水は乾^{かわ}かず、どんどんたまっていて、「土砂災害^{どしゃさいがい}」の原因^{げんいん}になります。

■ 1度にたくさん降る雨（ゲリラ豪雨^{ごうう}・線状降水帯^{せんじょうこうすいたい}等）

雲が急に成長^{せいちょう}して、多くの雨が、短い間^{しゅちゆう}に集中して同じ場所に降ることがあります。

時間は短くても、大量^{たいりょう}の水が一気に集まるため、水がうまく流れずに川や道からあふれて、辺り^{あた}が水びたしになる「浸水害^{しんすいがい}」や、「土砂災害^{どしゃさいがい}」の原因^{げんいん}にもなります。



どしゃさいがい
土砂災害



しんすいがい
浸水害

■ 台風

夏から秋にかけて、とても強い風と雨が一緒になった台風がくることがあります。
風は強くなると非常に怖いもので、大きな木でも根っこから倒れてしまうほどの
風が吹くこともあります。外にいと、風で転んだり、飛んできたものにあたって
ケガをすることもあります。



家にも、窓ガラスが割れたり、屋根が
飛んで行ってしまふかもしれません。
雨も一緒にたくさん降ることが多いため、
大雨による「土砂災害」や「浸水害」の
危険ももちろんありますし、海でも風で
波が押されて水位が高くなる「高潮」となり、
波が防波堤をこえ道路や家の方まで押し寄せ
てくる可能性があります。

ごうう
平成26年8月6日豪雨（大竹市内）



平成26年8月6日^{ごうう}豪雨（大竹市内）





平成30年7月^{ごう}豪雨

7月5日から7月8日までの3日間、大竹市を含めた、中国地方の広い^{はんい}範囲で雨が降りました。

大竹市内の^{ひがい}被害

^{どしゃさいがい}
土砂災害 49カ所

^{じゅうたくひがい}
住宅被害 38軒^{けん}

^{ふしょうしゃ}
負傷者 1人

ごうう
平成30年7月豪雨



ひがい
広島県内の被害

- 土砂災害 どしゃさいがい 5,000カ所以上
- 住宅被害 じゅうたくひがい 38,000軒以上 けん
- 死者 116人



平成16年台風18号 (玖波地区^{とうせんはま}唐船浜)



令和2年9月の台風と現在 (玖波地区唐船浜)

げんざい

とうせんはま



知ろう・考えよう

「どこで？」^{かいけつ}を解決！

ハザードマップ




家の近くの「どこで？」をハザードマップで調べよう

■大竹市ホームページ



避難所・防災マップ

■ 避難場所・避難所一覧

 [大竹市緊急避難場所・指定避難所一覧 \(PDFファイル: 211.6KB\)](#)

■ ハザードマップ

▶ [大竹市WEB版ハザードマップ](#)

WEB版ハザードマップでは以下の災害に関する情報を掲載しています。

- 大雨（小瀬川・玖島川の洪水/土砂災害）
- 地震
- 津波・高潮

その他危険想定図

▶ [大竹市内水ハザードマップ](#)

大雨や台風により発生する浸水のうち、小瀬川等による外水氾濫を除いた内水氾濫の浸水想定図です。

 [大竹市内中小河川浸水想定図 \(PDF: 3.1MB\)](#) (PDFファイル: 3.2MB)

新町川・大膳川・恵川について、「50年に1度規模の雨」をシミュレーションした浸水想定図です。



大雨
に関する
マップ

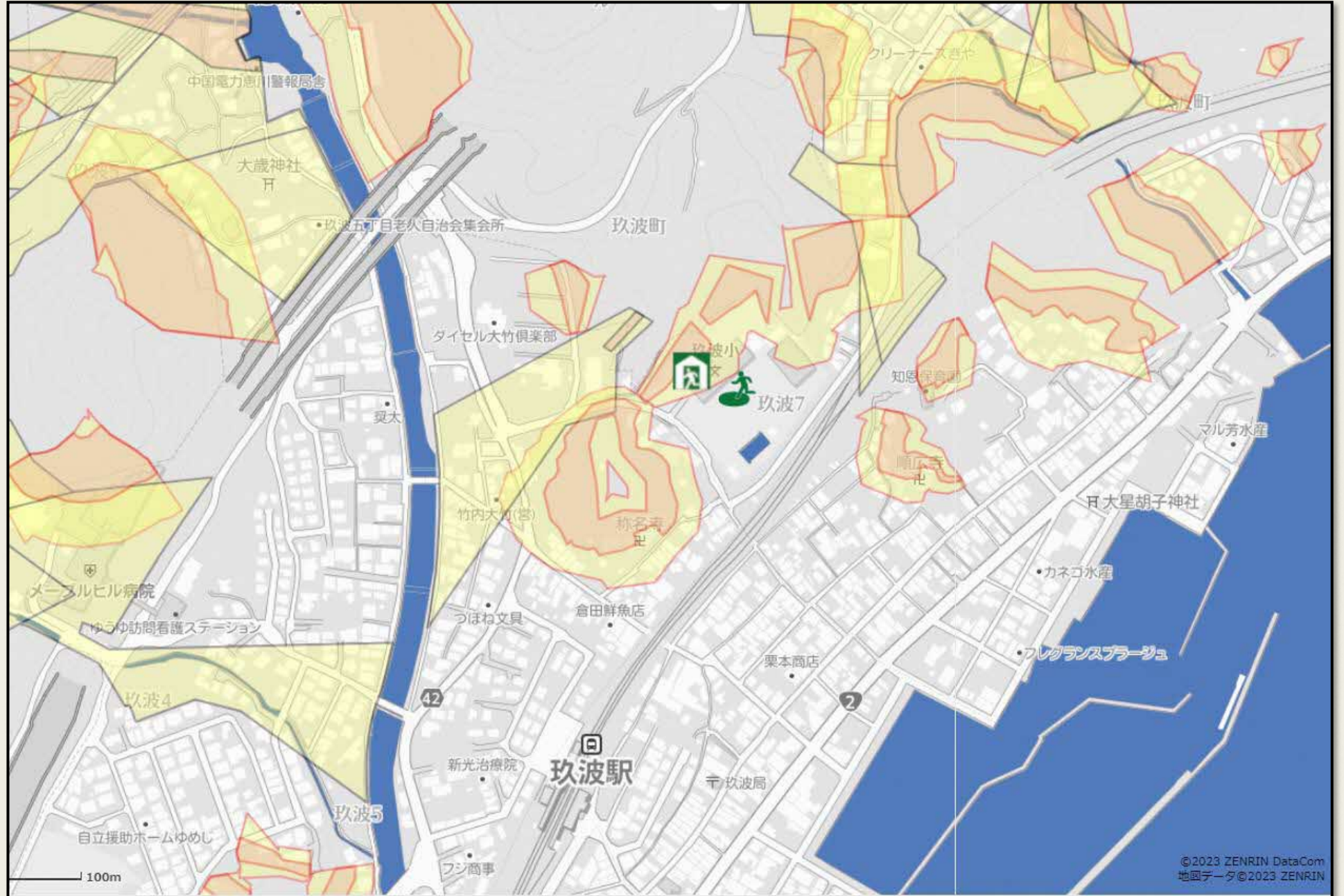
大雨に関するマップ



土砂災害
に関する
マップ

土砂災害に関するマップ

どしゃさいがい 土砂災害 ハザードマップ



避難所・防災マップ

■ 避難場所・避難所一覧

 [大竹市緊急避難場所・指定避難所一覧 \(PDFファイル: 211.6KB\)](#)

■ ハザードマップ

◆ 大竹市WEB版ハザードマップ

WEB版ハザードマップでは以下の災害に関する情報を掲載しています。

- 大雨 (小瀬川・玖島川の洪水/土砂災害)
- 地震
- 津波・高潮

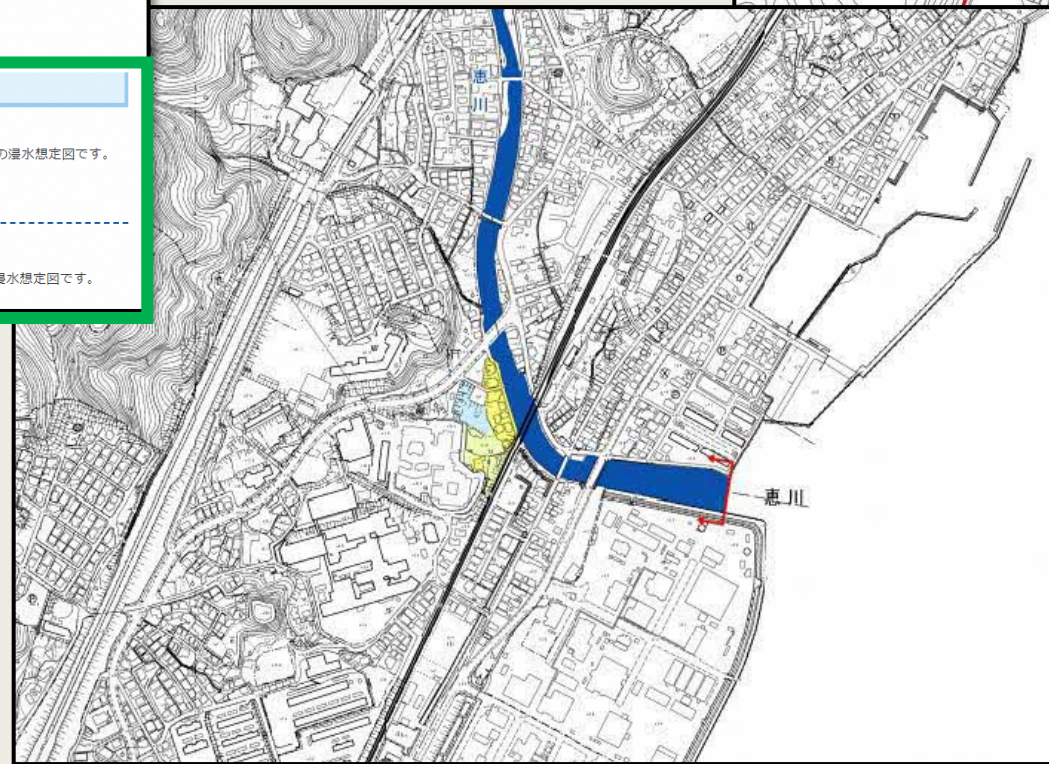
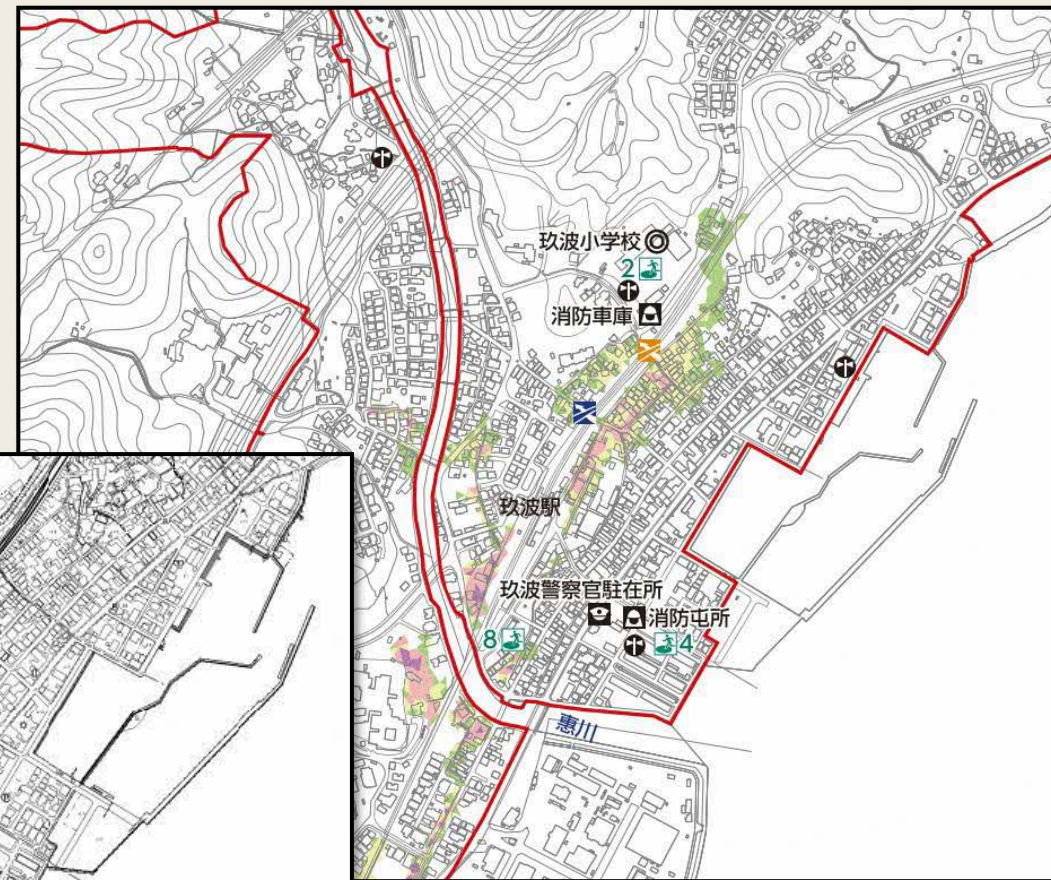
その他危険想定図

◆ 大竹市内水ハザードマップ

大雨や台風により発生する浸水のうち、小瀬川等による外水氾濫を除いた内水氾濫の浸水想定図です。

 [大竹市内中小河川浸水想定図 \(PDF: 3.1MB\) \(PDFファイル: 3.2MB\)](#)

新町川・大膳川・恵川について、「50年に1度規模の雨」をシミュレーションした浸水想定図です。



えがわ 恵川

ちゅうしょうかせん
(中小河川)

ハザードマップ

ないすい
内水ハザードマップ

知ろう・考えよう

「いつ？」^{かいけつ}を解決！

^{じょう ほう}
防災情報



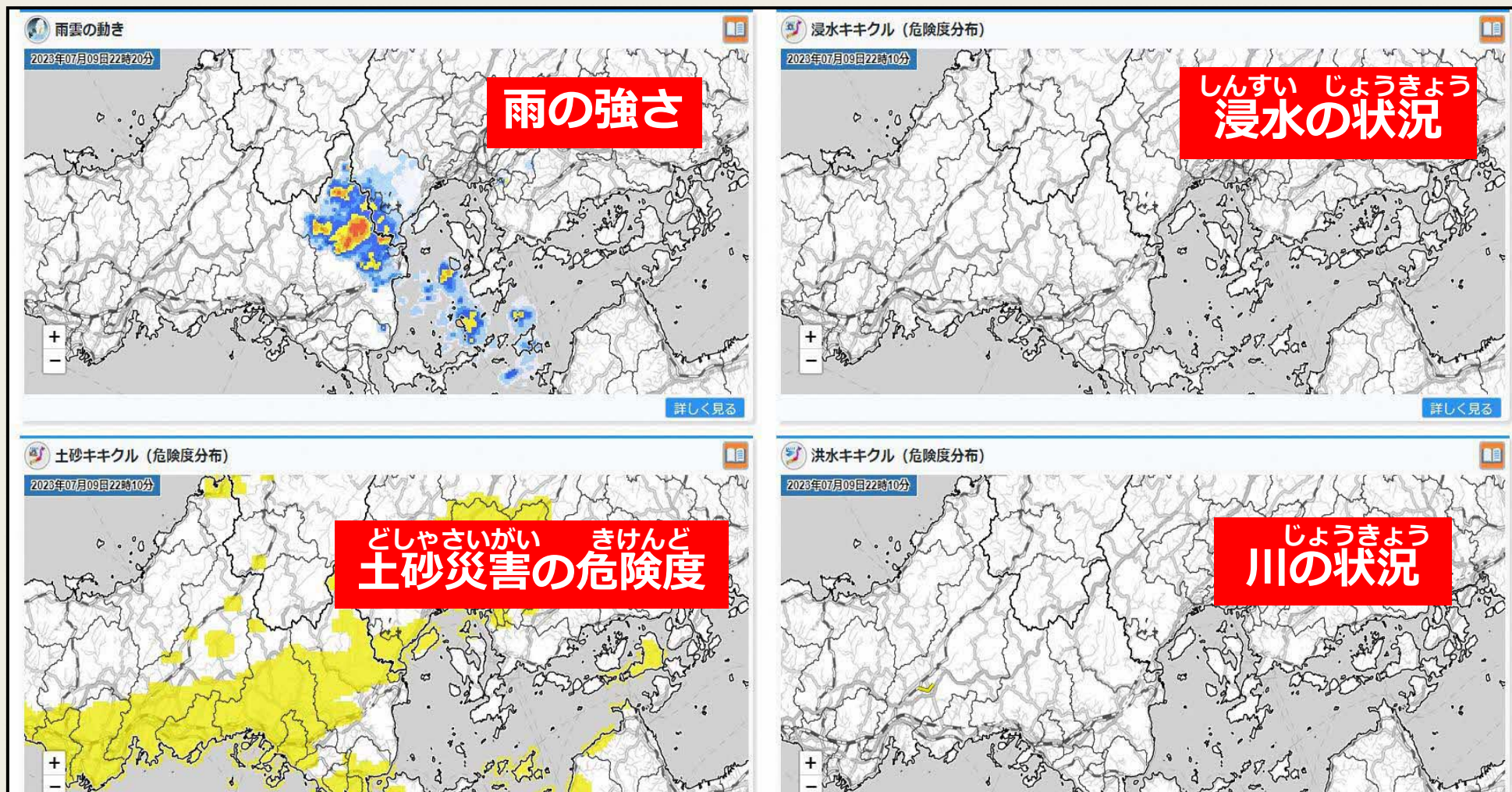
自分で必要な情報を集めましょう

■ 今の状況を知る

- ・ テレビやインターネットのニュースを見る。
- ・ 気象庁のホームページを確認する。



気象庁ホームページ ⇒ キキクル



雨・川・土などが、^{じょうきよう}今どんな状況なのかを見ることができます。

気象庁ホームページ ⇒ 大雨・台風のページ

発表中の防災情報

土砂災害 [レベル3相当] 雷

**けいほう ちゅういほう
警報や注意報**

警報・注意報 (今後の推移)

大竹市	9日		10日						備考・ 関連する現象	
	21-24	00-03	03-06	06-09	09-12	12-15	15-18	18-21		21-24
大雨 (土砂災害)	■	■	■	■	■	■	■	■	■	土砂災害警戒
雷	■	■	■	■	■	■	■	■	■	以後も注意報級 竜巻

[詳しく見る](#)

早期注意情報

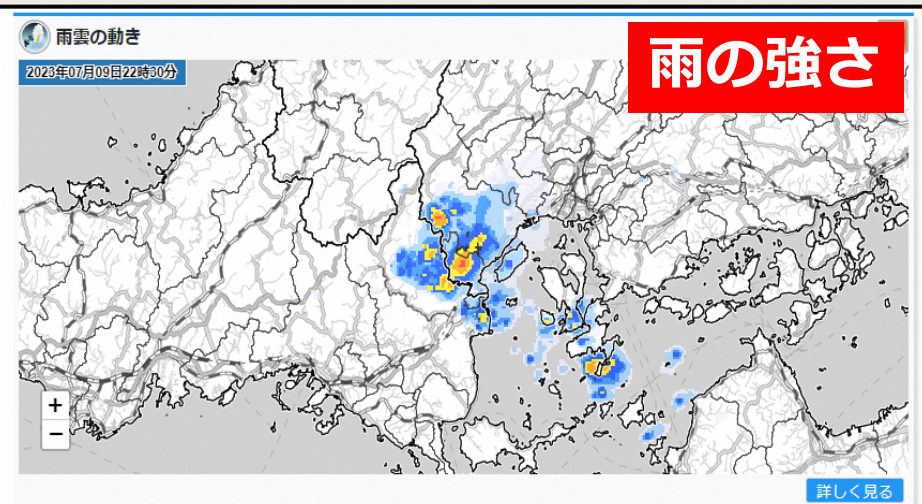
広島県南部	9日		10日			11日	12日	13日	14日
	18-24	00-06	06-12	12-18	18-24				
警報級の可能性									
大雨		[高]	[高]	[高]	[高]	-	-	-	-
暴風(雷)	-	-	-	-	-	-	-	-	-
波浪	-	-	-	-	-	-	-	-	-
高潮	-	-	-	-	-	-	-	-	-

[詳しく見る](#)

気象情報

広島県の府県気象情報

タイトル	発表時刻
大雨と突風及び落雷に関する広島県気象情報 第9号	09日21時12分
大雨と突風及び落雷に関する広島県気象情報 第8号	09日16時39分
大雨と突風及び落雷に関する広島県気象情報 第7号	09日11時15分
大雨と突風及び落雷に関する広島県気象情報 第6号	09日05時30分
大雨と突風及び落雷に関する広島県気象情報 第5号	09日00時17分
大雨と突風及び落雷に関する広島県気象情報 第4号	08日16時15分



■ ^{ひなん}避難のタイミングを知る

レベル3以上の^{ひなん}避難のタイミングは、市から「^{ぼうさいぎょうせいむせん}防災行政無線」「^{ぼうさい}防災メール」「ホームページ」などでお知らせします。テレビやインターネットでも放送されます。

5	^{きんきゅうあんぜんかくほ} 緊急安全確保
4	^{ひなんしじ} 避難指示
3	^{こうれいしゃとうひなん} 高齢者等避難
2	大雨・洪水・高潮注意報 (気象庁)
1	早期注意情報 (気象庁)

- レベル5 ^{ひなん}すでに危険！危ないところにいる人は、^{ひなん}すぐ避難するか、^{かくほ}避難が危険な場合は、その場で安全を確保してください。
- レベル4 危険がすぐそこまで来ています。危ないところにいる人は、^{ぜんいんひなん}全員避難してください。
- レベル3 危険が近づいています。危ないところにおいて、^{ひなん}避難に時間がかかる人は^{ひなん}避難をはじめましょう。
- レベル2 危険が高まる^{かのうせい}可能性があるので注意！
- レベル1 もしかしたら・・・？

知ろう・考えよう・行動しよう

ひなん どうする？避難



【まずはできること】

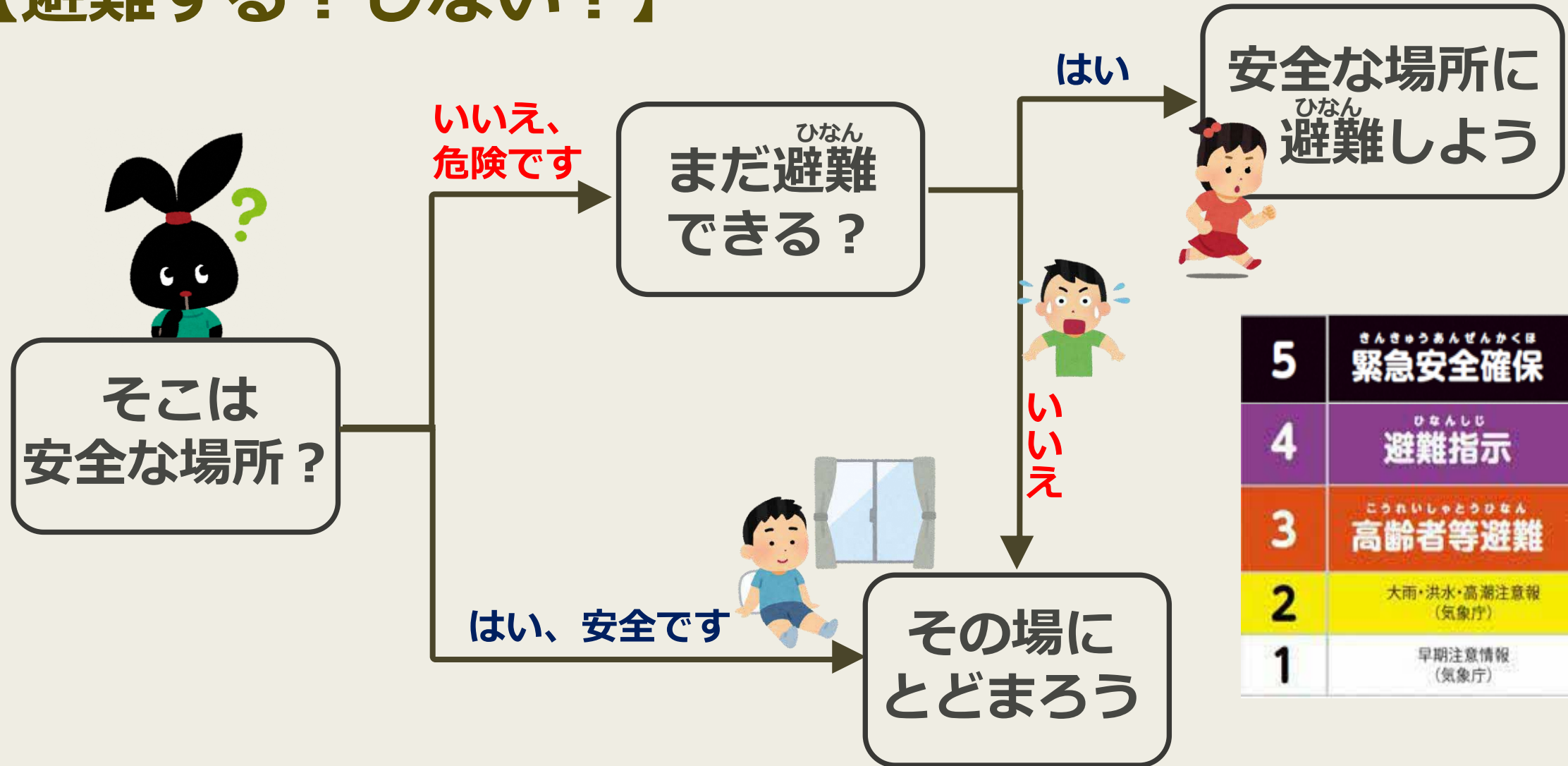
- 風が強いときに、^{ひつよう}必要ない^{がいしゅつ}外出をしたり、海や川に近づかない。
- 台風がくる前に、外においてある^と飛んでいきそうなものを^{かたづ}片付ける。
- 雨がたくさん降っているときに、川や^{すいろ}水路を見に行ったり、山に近づかない。

ひ なん
避 難

なん さいがい
難 (災害) を

さ
避ける (にげる) こと

ひなん 【避難する？しない？】



5	緊急安全確保 （きんきゅうあんぜんかくほ）
4	避難指示 （ひなんしじ）
3	高齢者等避難 （こうれいしゃとうひなん）
2	大雨・洪水・高潮注意報 （おおいしほつみこうしほ） （気象庁）
1	早期注意情報 （さうきちゅういじょうほう） （気象庁）

【安全な場所に避難したとき】

その場所にいることが危険で、まだ避難できる時間があるときは、その場をはなれましょう。



どこに行くか決めていきますか？



その道は安全ですか？



何をもっていきますか？



【その場にとどまるとき】

その場が安全なときや、すでに避難するほうが危険なときは、その場にとどまりましょう。



停電や水が出ない状態でも、何日かすごせる
備えはありますか？



避難できなくて、その場にとどまっている場合は、
できるだけ安全な部屋に行きましょう。

かぞく かぞく
家族の安全は家族で守ろう



あなたの家のことについて、一番よく知っているのは、あなたや
かぞく 家族の人です。いざという時、家族がどんな行動をすればよいか、
かぞく こうどう
日ごろから話しあっておきましょう。

「ひろしまマイタイムライン」は、今日お話しした内容の復習や、
かぞく 家族で話しをする時に「いつ」「どこで」「どんなことをする」
ないよう ふくしゅう
のかをまとめるのに役立ちます。家に帰ったら、開いてみましょう。



さいご
最後までできいてくれて、ありがとう！