










令和3年度大竹市通学路対策箇所写真（玖波地区）

番号	小学校名及び通し番号	危険箇所の位置・形状	写真1(対策前)	写真2(対策前)	写真3(対策前)	写真4(対策後)	写真5(対策後)	写真6(対策後)	写真7(対策後)
1	玖波小学校・玖波中学校1	市道明治新開大人原線 (JR古新開第2踏切付近)							
2	玖波小学校・玖波中学校2	市道明治新開大人原線 (玖波五丁目大歳神社付近)							
3	玖波小学校・玖波中学校3	市道玖波11号線・玖波14号線 (玖波一丁目、玖波公民館付近)							
4	玖波小学校・玖波中学校4	市道玖波22号線 (玖波駅から学校に向かう一ツ目の線路下)							
5	玖波小学校・玖波中学校5	市道唐船浜団地線 (玖波小正門付近から県道大竹湯来線交差点まで)							
6	玖波小学校・玖波中学校6	市道明治新開唐船浜線 (玖波隧道(トンネル)手前付近)							
7	玖波小学校・玖波中学校7	県道大竹湯来線			